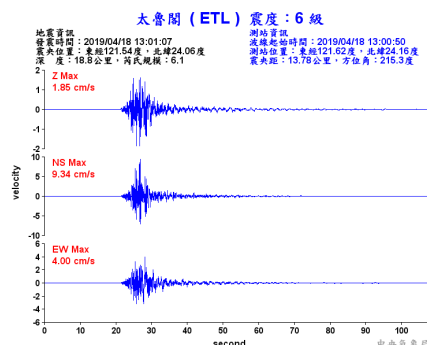
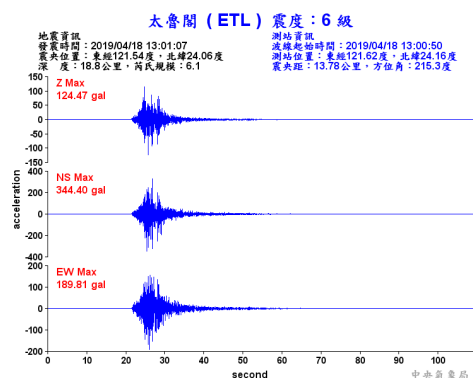
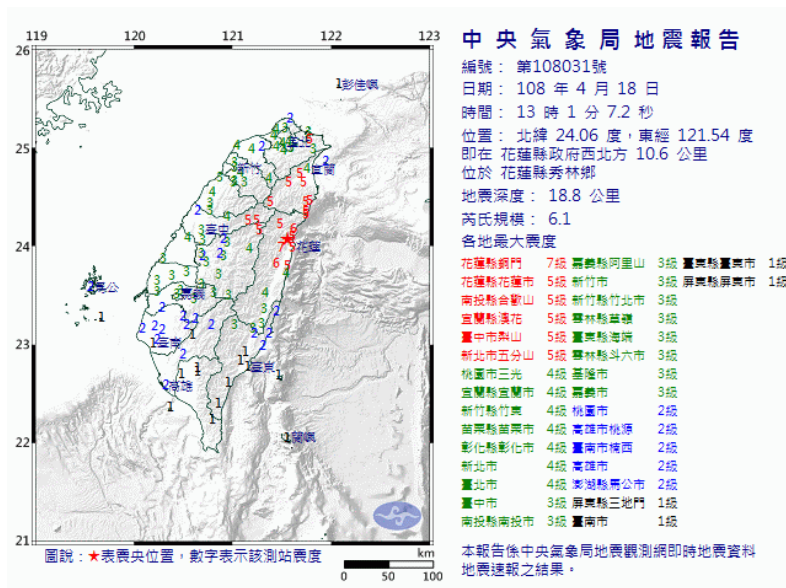


108.4.18.1301 地震對亞泥礦區及部落社區巡視情形

、地震基本資料：

- 芮氏地震規模6.1
- 震央：花蓮縣政府西北方10.6km
北緯24.06度、東經 121.54度
- 地震深度 18.8km
- 太魯閣測站震度6級
- PGV：9.34 cm/s (氣象局資)
- PGA:344.4 cm/s²(氣象局 資料);
註<400 cm/s²=震度 6級



檢查項目：

項次	檢查位置	檢查情形
1	最終殘壁	植被保持良好，無發生崩坍及落石
2	北側邊坡	植被保持良好，無發生崩坍及落石
3	南側邊坡	植被保持完整
4	攔石牆及聯外排水	攔石牆完整、聯外排水道暢通
5	滯洪沈砂池	沉砂池大壁完整，壩體未受破壞
6	中富世村邊坡	植被保持良好
7	上富世村邊坡	植被保持良好



圖一、礦場最終殘壁目視完整、內凹狀況佳



圖二、北側邊坡目視完整，植被保持良好



圖三、南側邊坡植被完整



圖四、沉砂池聯外道路、攔石牆、排水溝狀況良好



圖五、沉砂池大壁完整



圖六、礦場外中富世村邊坡完整，植被良好



圖七、礦場外上富世村邊坡完整，植被良好